



# Stockholm Österåker

Akt nr:

**0117 - 85 /18:1**

FASTIGHETSBLDNINGSMYNDIGHETEN

Stockholms norra lantmäteridistrikt

HANDLINGAR

Upprättade år 1985	Dnr AB2:186-85-8
Ärende  Fastighetsbestämning berörande Älgön 1:78 m fl fastigheter samt Älgön 1:81	
Registerområde Österåker	
Kommun Österåker	Län Stockholm

STOCKHOLMS TINGSRÄTT  
Avd 10

1985-11-07  
Akt. F 1286/5  
Aktbil .....

INKOM	
LÄNSSTYRELSEN STOCKHOLMS LÄN Lantmäterienheten	
85. 10. 18	
74	85   1254

INKOM	
LÄNSSTYRELSEN STOCKHOLMS LÄN Lantmäterienheten	
86. 07. 23	
74	85   1254

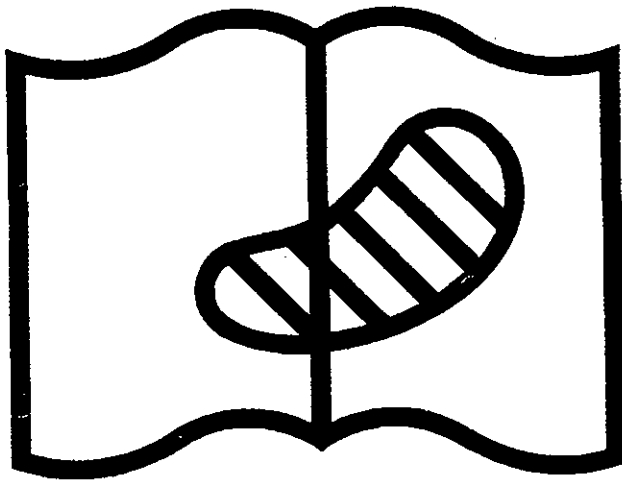
Till akten hör

1(2) band  
25 numrerade sidor  
- inneliggande karta {1 karta: del II}  
- annan karta

ÖSTERÅKER  
0117 - 85/18:I

**AKT:** 0117-85/18:1

# DÅLIG FÖRLAGA



Symbol 10. Förlagan svårläsliq  
*Original difficult to read*

Stockholms norra lantmäteridistrikt

1985-10-08

AB2:186-85-8

Ärende	Fastighetsbestämning berörande Älgön 1:78 m fl fastigheter samt Älgön 1:81		
	Registerområde	Kommun	Län
	Österåker	Österåker	Stockholm
Förrättningslantmätare	Namn	Handläggningsställe	
	Eva Norén	FBM:s kontor	
Protokollförelse	Namn	Handläggning utan sammanträde	<input type="checkbox"/> med sammanträde
	Densamma	<input type="checkbox"/>	<input checked="" type="checkbox"/>
Sakägare; yrkande; fastighetsbildningsbeslut, skäl	Namn m m	Närvarande	
	Erik Nilsson för Älgön 1:81, enligt fullmakt, aktbil 2 Agne Holmer för Älgön 1:78, enligt fullmakt Sixten Eriksson för Älgön 1:86, enl fullmakt, aktbil 3 Sigurd Johansson, ägare till Älgön 1:64 K G Norman, ägare till Älgön 1:5	Ja Ja Ja Ja Ja	
Yrkanden m m	<p>Se utslag från Fastighetsdomstolen, aktbilaga A.</p> <p>Agne Holmer vidhåller sitt yrkande om rätt att ha brygga vid Älgön 1:81.</p> <p>Den 10 augusti 1929 godkändes förslag till styckningsplan för delar av Älgön. I beskrivningen uttalades bl a: "samtliga vägar såväl inom som utom styckningsplaneområdet kommer att undantas för samfällt bruk.</p> <p>Enär tomterna, med undantag av två, når ned till vattnet har icke ansetts erforderligt att för allmänt bruk avsätta något större strandområde.</p> <p>Vid avstyckning år 1930, i överensstämmelse med planen, bildades tomterna Älgön 1:2 - 1:79. Till förmån för styckningslotterna bildades servitutet: "samtliga lotter äger rätt begagna de områden inom stamfastigheten, vilka enligt godkänd styckningsplan, skall användas till vägar och öppna platser".</p> <p>Till alla styckningslotter utom Älgön 1:59 och 1:78 hör vattenområde utanför deras strand enligt 12 kap 4 § jordabalken.</p> <p>Vägarna och allmänna platserna i avstyckningsplanen utgörs numera av Älgön 1:81.</p> <p>Fastighetsbestämningen skall omfatta omfånget av den servitutsrätt till stranden som tillkommer envar härskande fastighet.</p> <p>En fastighets behov av att utnyttja gemensam strand är större om den inte själv har egen strand. Det som citerats från beskrivningen till avstyckningsplanen tolkas så att Älgön 1:59 och 1:78 har en större rätt än övriga delägare att ha brygga vid de allmänna platserna.</p> <p>Det påpekas från fastighetsägareföreningen att vissa strandfastigheter har en sådan otillgänglig strand att det är omöjligt att ha egen brygga.</p>		

## Fastighetsbestämning

Det bör också framhållas att kravet på en egen brygga är större i dag än vid servitutets tillkomst.

Innebär servitutet i dag rätt att ha brygga för Älgön 1:59 och 1:78 kan det i en snar framtid, då behovet av bryggplats blir större, innebära ett krav på samordning och gemensamma lösningar. Servitutet torde dock alltid innebära en rätt till bryggplats för Älgön 1:59 och 1:78.

Agne Holmer är införstådd med att bryggfrågan i en framtid kan behöva lösas gemensamt. Om fastighetsbestämningen innebär att han får behålla sin brygga där den nu ligger återkallar han sin ansökan om ett eget servitut.

## Skäl:

Servitutet "Rätt att begagna öppna platser och vägar enligt styckningsplan" tillkom vid avstyckning enligt nämnda plan. I planen avsattes avsiktligt lite mark för allmänt bruk, när alla fastigheter utom två gick ner till vattnet.

Då styckningsplanen berör en ö måste huvudtanken varit att de flestas behov av bryggor skulle tillgodoses på den egna fastigheten.

De som inte kunde tillgodose sitt behov av brygga inom den egna fastigheten fick använda de allmänna platserna.

## Beslut:

Med fastigheterna Älgön 1:2, 1:3, 1:5 - 1:33 och 1:36 - 1:79 hör rätt att dra upp båtar och rätt till båtplats.

Med fastigheterna Älgön 1:59 och 1:78 hör rätt till brygga.

Fördelning av för-  
rätningskostnader

Agne Holmer, Vägmästarbacken 5, 163 54 SPÅNGA, hela kostnaden.

## Aktmottagare

Agne Holmer, adress se ovan, och Elgöns fastighetsägareförening upa, c/o Erik Nilsson, Tanneforsvägen 43, 122 47 ENSKEDE, en akt vardera.

Avslutningsbeslut  
och besvärshänvis-  
ning

Förrättningen avslutas. Besvär över beslut eller åtgärd vid förrättningen får anföras hos Stockholms tingsrätt, Fastighetsdomstolen, Box 8307, 104 20 STOCKHOLM. Besvären skall ha kommit in till tingsrätten inom fyra veckor från denna dag eller senast den 6 november 1985.

Vid besvärslagan skall fogas två avskrifter av inlagen och av handlingar som eventuellt hör till denna. Avskrift av förrättningshandlingarna behöver inte bifogas.

Protokollet upp-  
satt 1985-10-08

Vid protokollet

Förrättningslant-  
mätare

*Eva Norén*  
Eva Norén

273

FASTIGHETSBLDNINGSMYNDIGHETEN

BESKRIVNING

Sida Bilaga 2

1 sid 1 RE

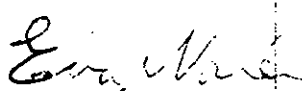
Stockholms norra lantmäteridistrikt

Datum 1985-10-08

Dnr AB2:186-85-8

Arende		Kommun	Län
Fastighetsbestämning berörande Älgön 1:78 m fl fastigheter samt Älgön 1:81		Österåker	Stockholm
Registrationsdatum		Dnr	
Registrationsort		<input type="checkbox"/> Uppgift om åtgärd för- rättningen avsett har in- förts i fastighetsregistret	
Österåker		För fastighetsregistermyndigheten	

Fastighet, område m m	Fig	Areal hektar, m <sup>2</sup>		Ägare, uppgifter till lokai skattemyndighet och andra anmärkningar
		delareal	± ändring/summa	
1	2	3	4	5

1	2	3	4	5
<b>FASTIGHETSBESTÄMNING</b>				
		Med rätt att begagna vägar och öppna platser enligt godkänd styckningsplan menas bl a		Officialservitut tillkommet vid avstyckning, fastställd 1931-05-30, akt Österåker 382
		Rätt till brygga		
		Till förmån för: Älgön 1:59 och 1:78		
		Rätt till båtplats		
		Rätt att dra upp båtar		
		Till förmån för: Älgön 1:2, 1:3, 1:5 - - 1:33, 1:36 - 1:79		
		Belastar: Älgön 1:81		
		I tjänsten		
				
		Eva Noren		
		Förrättningslantmätare		

FASTIGHETSBLDNINGSMYNDIGHETEN

BESKRIVNING

1 BE

Datum 1985-10-08

Dnr AB2:186-85-8

Stockholms norra lantmäteridistrikt

Ärende Fastighetsbestämning berörande Älgön 1:78 m fl fastigheter samt Älgön 1:81	Kommun Österåker	Län Stockholm
	Registreringsdatum 19860804	Dnr 85/1254
Registerområde Österåker	<input checked="" type="checkbox"/> Uppgift om åtgärd för- rättningen avsett har in- förts i fastighetsregistret För fastighetsregistermyndigheten	

Fastighet, område m m 1	Fig 2	Areal hektar, m <sup>2</sup>		Ägare, uppgifter till lokal skattemyndighet och andra anmärkningar 5
		delareal 3	± ändring/summa 4	
<b>FASTIGHETSBESTÄMNING</b>				
<p>Med rätt att begagna vägar och öppna platser enligt godkänd styckningsplan menas bl a</p> <p>Rätt till brygga</p> <p>Till förmån för: Älgön 1:59 och 1:78</p> <p>Rätt till båtplats</p> <p>Rätt att dra upp båtar</p> <p>Till förmån för: Älgön 1:2, 1:3, 1:5 - - 1:33, 1:36 - 1:79</p> <p>Belastar: Älgön 1:81</p> <p>Officialservitut tillkommet vid avstyckning, fastställd 1931-05-30, akt Österåker 382</p>				
<p>I tjänsten</p> <p><i>Eva Norén</i></p> <p>Eva Norén Förrättningslantmätare</p>				
<b>FASTIGHETSBESTÄMNING - enligt tingsrättens utslag 1986-06-19/04</b>				
<p>Fastigheterna Älgön 1:2, 1:3, 1:5 - 1:33, 1:36 - 1:80 och 1:83 - 1:89 har rätt att inom Älgön 1:81 enligt godkänd avstyckningsplan använda vägar samt öppna platser för brygga eller annan båtplats och har rätt att där dra upp båtar (Officialservitut akterna Österåker 301, 381, 382, 953, 1004, 1368, 1370, 1402, 2508, och 3206).</p>				

Ärende	Fastighetsbestämning berörande Älgön 1:78 m fl fastigheter samt Älgön 1:81		
	Registerområde Österåker	Kommun Österåker	Län Stockholm
Förrättningslantmätare	Namn Eva Norén	Handläggningsställe FBM:s kontor	
Protokollförare	Namn Densamma	Handläggning <input type="checkbox"/> utan sammanträde <input checked="" type="checkbox"/> med sammanträde	
Sakägare; yrkande; fastighetsbildningsbeslut, skäl.	Namn m m	Närvarande	
Yrkanden m m	<p>Erik Nilsson för Älgön 1:81, enligt fullmakt, aktbil 2 Ja</p> <p>Agne Holmer för Älgön 1:78, enligt fullmakt Ja</p> <p>Sixten Eriksson för Älgön 1:86, enl fullmakt, aktbil 3 Ja</p> <p>Sigurd Johansson, ägare till Älgön 1:64 Ja</p> <p>K G Norman, ägare till Älgön 1:5 Ja</p> <p>Se utslag från Fastighetsdomstolen, aktbilaga A.</p> <p>Agne Holmer vidhåller sitt yrkande om rätt att ha brygga vid Älgön 1:81.</p> <p>Den 10 augusti 1929 godkändes förslag till styckningsplan för delar av Älgön. I beskrivningen uttalades bl a: "samtliga vägar såväl inom som utom styckningsplaneområdet kommer att undantas för samfällt bruk.</p> <p>Enär tomterna, med undantag av två, når ned till vattnet har icke ansetts erforderligt att för allmänt bruk avsätta något större strandområde."</p> <p>Vid avstyckning år 1930, i överensstämmelse med planen, bildades tomterna Älgön 1:2 - 1:79. Till förmån för styckningslotterna bildades servitutet: "samtliga lotter äger rätt begagna de områden inom stamfastigheten, vilka enligt godkänd styckningsplan, skall användas till vägar och öppna platser".</p> <p>Till alla styckningslotter utom Älgön 1:59 och 1:78 hör vattenområde utanför deras strand enligt 12 kap 4 § jordabalken.</p> <p>Vägarna och allmänna platserna i avstyckningsplanen utgörs numera av Älgön 1:81.</p> <p>Fastighetsbestämningen skall omfatta omfånget av den servitutsrätt till stranden som tillkommer envar härskande fastighet.</p> <p>En fastighets behov av att utnyttja gemensam strand är större om den inte själv har egen strand. Det som citerats från beskrivningen till avstyckningsplanen tolkas så att Älgön 1:59 och 1:78 har en större rätt än övriga delägare att ha brygga vid de allmänna platserna.</p> <p>Det påpekas från fastighetsägareföreningen att vissa strandfastigheter har en sådan otillgänglig strand att det är omöjligt att ha egen brygga.</p>		

## Fastighetsbestämning

Det bör också framhållas att kravet på en egen brygga är större i dag än vid servitutets tillkomst.

Innebär servitutet i dag rätt att ha brygga för Älgön 1:59 och 1:78 kan det i en snar framtid, då behovet av bryggplats blir större, innebära ett krav på samordning och gemensamma lösningar. Servitutet torde dock alltid innebära en rätt till bryggplats för Älgön 1:59 och 1:78.

Agne Holmer är införstådd med att bryggfrågan i en framtid kan behöva lösas gemensamt. Om fastighetsbestämningen innebär att han får behålla sin brygga där den nu ligger återkallar han sin ansökan om ett eget servitut.

## Skäl:

Servitutet "Rätt att begagna öppna platser och vägar enligt styckningsplan" tillkom vid avstyckning enligt nämnda plan. I planen avsattes avsiktligt lite mark för allmänt bruk, enär alla fastigheter utom två gick ner till vattnet.

Då styckningsplanen berör en ö måste huvudtanken varit att de flestas behov av bryggor skulle tillgodoses på den egna fastigheten.

De som inte kunde tillgodose sitt behov av brygga inom den egna fastigheten fick använda de allmänna platserna.

Ändring. Se tingsrättens utslag  
1986-06-19.

## Beslut:

Med fastigheterna Älgön 1:2, 1:3, 1:5 - 1:33 och 1:36 - 1:79 hör rätt att dra upp båtar och rätt till båtplats.

Med fastigheterna Älgön 1:59 och 1:78 hör rätt till brygga.

Fördelning av för-  
rätningskostnader

Agne Holmer, Vägmästarbacken 5, 163 54 SPÅNGA, hela kostnaden.

## Aktmottagare

Agne Holmer, adress se ovan, och Elgöns fastighetsägareförening upa, c/o Erik Nilsson, Tanneforsvägen 43, 122 47 ENSKEDE, en akt vardera.

Avslutningsbeslut  
och besvärshänvisning

Förrättningen avslutas. Besvär över beslut eller åtgärd vid förrättningen får anföras hos Stockholms tingsrätt, Fastighetsdomstolen, Box 8307, 104 20 STOCKHOLM. Besvären skall ha kommit in till tingsrätten inom fyra veckor från denna dag eller senast den 6 november 1985.

Vid besvärslagan skall fogas två avskrifter av inlagen och av handlingar som eventuellt hör till denna. Avskrift av förrättningshandlingarna behöver inte bifogas.

Protokollet uppsatt 1985-10-08

Vid protokollet

*EN*

*Eva Norén*

Förrättningslantmätare

Eva Norén

FASTIGHETSBLIDNINGSMYNDIGHETEN

HANDLINGAR

Stockholms norra lantmäteridistrikt

Upprättade år 1985	Önr AB2:187-84-9
Ärende Fastighetsreglering berörande Älgön 1:78 och 1:81 <u>Undanröjd.</u>	
Registerområde Österåker	
Kommun Österåker	Län Stockholm

STOCKHOLMS TINGSRÄTT  
Avd 10  
1985 11-0  
Akt. F1286/W  
Aktbil.....

STOCKHOLMS TINGSRÄTT  
Avd 10  
1985-03-25  
Akt. F 326/85  
Aktbil.....

INKOM  
LÄNSSTYRELSEN STOCKHOLMS LÄN  
Lantmäteristämman  
85. 03. 08  
11 85 347

INKOM  
LÄNSSTYRELSEN STOCKHOLMS LÄN  
Lantmäteristämman  
85. 10. 18  
11 85 1254

INKOM  
LÄNSSTYRELSEN STOCKHOLMS LÄN  
Lantmäteristämman  
86. 07. 23  
11 85 1254

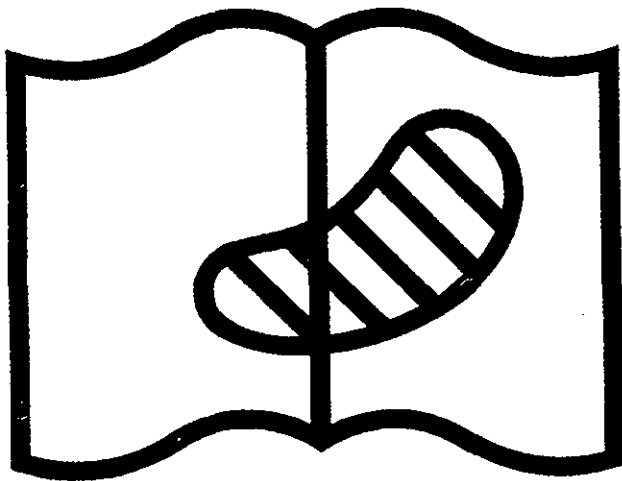
Till akten hör  
2(2) band  
45 numrerade sidor  
1 inneliggande karta  
— annan karta

ÖSTERÅKER

0117- 85/18: II

**AKT:** 0117-85/18:2

# DÅLIG FÖRLAGA



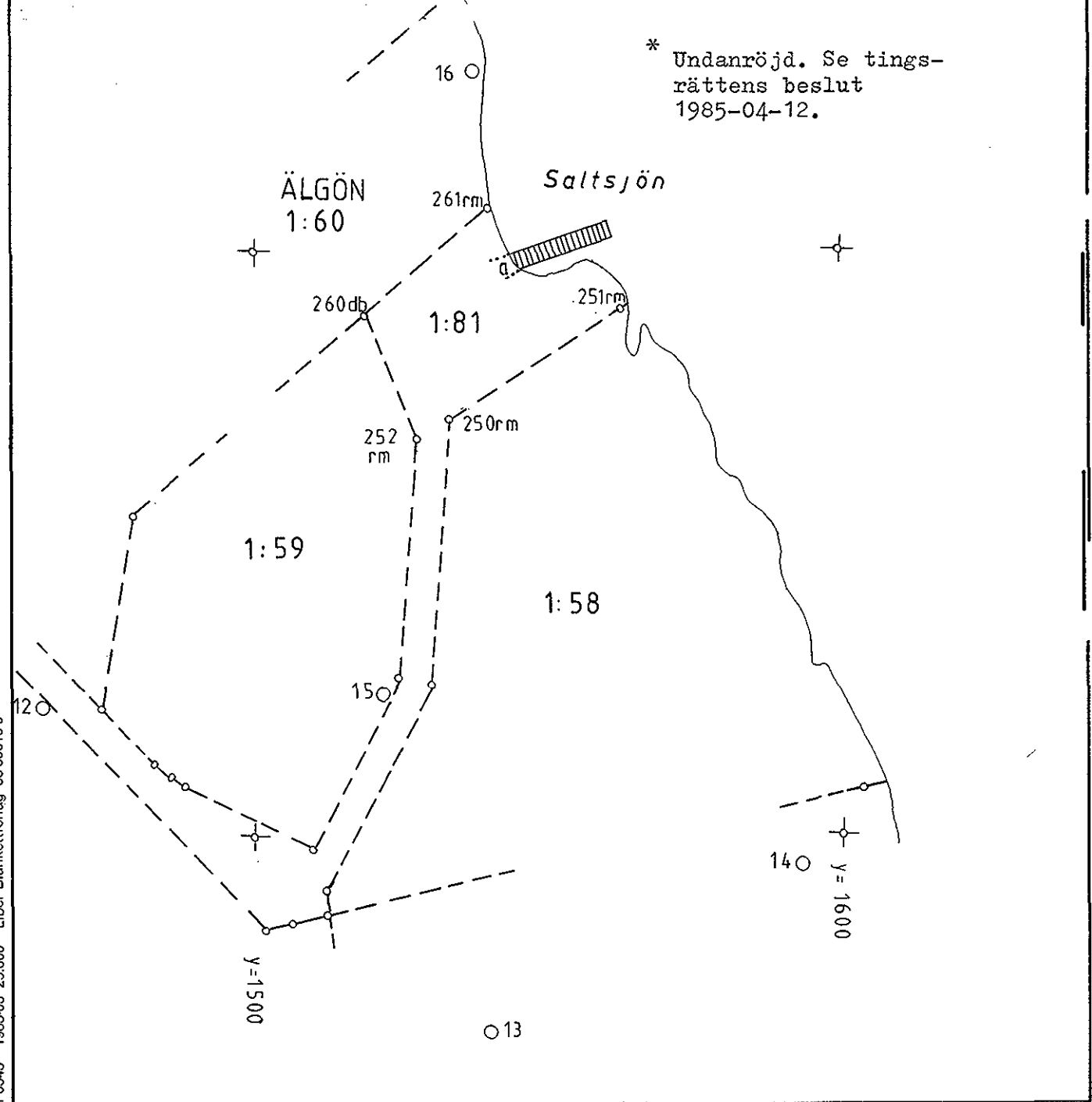
Symbol 10. Förlagan svårläslig  
*Original difficult to read*

Ärende * Fastighetsreglering berörande Älgön 1:78 och 1:81		Kommun Österåker	Län Stockholm
Förättningslantmätare <i>Eva Norén</i> Eva Norén		Registerområde Österåker	Registreringsbevis Registreringsdatum
Fastighet, område m m		Fig	Ägare, uppgifter till lokal skattemyndighet och andra anmärkningar
Area hektar, m <sup>2</sup> delarea		±ändring/ summa	

För fastighetsregistermyndigheten

FASTIGHETSÄTTSLIG BESKRIVNING, aktbilaga BE.

\* Undanröjd. Se tingsrättens beslut 1985-04-12.



Framställd genom Kopiering ur akt 382 Älgö	Skala 1:1000	Mätclass	Koordinatsystem
För det tekniska innehållet svarar -	Reg karta, lägesangivning 108992	Beteckningsstandard -	

Mätning — Beräkning — Kartering — Ritn redigering T.S.

0117-85/18:II

## FASTIGHETSBLDNINGSMYNDIGHETEN

## BESKRIVNING

1

BE

Stockholms norra lantmäteridistrikt

Datum

1985-02-20

Dnr

AB2:187-84-9

Ärende Fastighetsreglering berörande Älgön 1:78 och 1:81		Kommun Österåker		Län Stockholm
Registerområde Österåker		Registreringsdatum		Dnr
		<input type="checkbox"/> Uppgift om åtgärd för rättningen avsett har införts i fastighetsregistret		För fastighetsregistermyndigheten
Fastighet, område m m 1	Fig 2	Areal <del>XXXX</del> m <sup>2</sup> delareal 3	± ändring/summa 4	Ägare, uppgifter till lokal skattemyndighet och andra anmärkningar 5
<del>Älgön 1:81</del>				<del>Älgöns Fastighetsägareförening</del>
		<del>Nytt servitut Rätt att behålla, underhålla och förnya brygga vid a. Till förmån för: Älgö 1:78 Belastar: Älgö 1:81</del>		<del>Undanröjt. Se tingsrättens beslut 1985-04-12.</del>
<del>Älgön 1:78</del>				<del>Clary Holmer</del>
<del>Ersättning: Se aktbilaga PR.</del>				
I tjänsten				
<i>Eva Norén</i>				
Eva Norén Förrättningslantmätare				

Stockholms norra lantmäteridistrikt

1985-02-20

AB2:187-84-9

Ärenden	Fastighetsreglering berörande Älgön 1:78-och 1:81		
	Registerområde Österåker	Kommun Österåker	Län Stockholm
Förättningslantmätare	Namn Eva Norén		Handläggningsställe FEM:s kontor
Protokollförelare	Namn Densamma		Handläggning <input type="checkbox"/> Utan sammanträde <input checked="" type="checkbox"/> Med sammanträde
Sakägare m m	Namn m m Se särskild förteckning, aktbilaga B.		
Yrkanden	Se ansökan, aktbilaga A.		
Redogörelse	<p>Frågan om servitutsupplåtelse har varit uppe på styrelsemöte i Älgöns Fastighetsägareförening, se protokoll aktbilaga C.</p> <p>Norrman och Nilsson hävdar de ståndpunkter som framgår av protokollet. Fastighetsägareföreningen är emot att servitut för brygga bildas till förmån för Älgön 1:78, men man har inget att erinra mot att bryggan ligger kvar där den nu ligger. Då Älgön 1:78 bildades, och de flesta andra fastigheterna på Älgö, tillskapades ett servitut där styckningslotterna gavs rätt att begagna de områden inom stamfastigheten, vilka enligt godkänt styckningsplan skola användas till vägar och öppna platser. Servitutet gäller för det område som avses med fastighetsregleringen.</p> <p>Erik Nilsson hävdar att den gamla servitutsrättigheten kränks om ett servitut för brygga bildas. Möjligheten att dra upp båtarna skulle också kunna äventyras.</p> <p>Erik Nilsson anser inte att bryggan i sitt nuvarande utförande utgör hinder för övriga fastighetsägare att dra upp sina båtar. Han hyser dock farhågor för att någon form av ramp eller annan anordning skulle tillkomma.</p> <p>Skäl:</p> <p>För området gäller avstyckningsplan. Den del av Älgö 1:81 där bryggan är belägen är avsedd för väg-ändamål.</p> <p>Fastighetsbildningen sker i överensstämmelse med planen. Lokaliseringsområdet för den yrkade fastighetsregleringen sammanfaller med tidigare bildat servitut vars ändamål är att ge fastigheterna på Älgö rätt att "begagna" vägar och öppna platser. På Älgö finns endast två fastigheter som saknar tillgång till egen strand. Med hänsyn till detta</p>		

Lantmäteriet BI 0316. 79-09 40 000 Liberförlag 38-80604-5

Fastighetsbildningsbeslut

samt till att man fortfarande kan nyttja det aktuella området att dra upp båtar bedöms servitutens ändamål kunna tillgodoses samtidigt.

Värdeökningen för Älgö 1:78 på grund av fastighetsbildningen uppskattas till mellan 10-15 000 kronor. Minskningen i värde för Älgön 1:81 bedöms som mycket obetydligt.

Det kan konstateras att att båtnadsvillkoret enligt 5 kap 4 § fastighetsbildningslagen (FBL) är uppfyllt. Fastighetsbildningen uppfyller även kraven i 5 kap 5 och 8 §§ FBL.

Älgö 1:78 är belägen på en ö och saknar egen strand. Servitutet är därför av sådan väsentlig betydelse som avses i 7 kap 1 § FBL.

#### Beslut

Undanröjt. Se tingsrättens beslut  
1985-04-12.

Fastighetsbildningen skall ske enligt karta och beskrivning, aktbilaga K5 och BE.

Tillträde

Tillträde skall ske så snart fastighetsbildningsbeslutet vunnit laga kraft.

Ersättningsbeslut

#### Skäl

De värden som skall ligga till grund för ersättningsbeloppet är marknadsvärdeändringarna för de berörda fastigheterna. För Älgö 1:78 kan värdeökningen uppskattas till mellan 10 och 15 000 kronor. För Älgö 1:81 som utgör vägmark och som knappast har ens ett marknadsvärde är värdeminskningen försumbar. Ett ersättningsbelopp skulle kunna ligga mellan 0 och 15 000 kronor, beroende på hur vinsten fördelas. En metod som använts för att bestämma ersättning vid servitutsåtgärder är vinstfördelning efter varje fastighets värdeförändring.

I detta fallet har den aktuella bryggan funnits i 18 år. Platsen har tidigare nyttjats av Älgön 1:78 för att förtöja båt. I köpekontrakten som gällt Älgön 1:78 har nämnts att fastigheten har rätt till båtplats vid den aktuella platsen. Det kan antas att Älgöns Fastighetsägareförening varit medvetna om att Älgön 1:78 använt det aktuella området för båtplats sedan fastigheten bildades. Under de ovan nämnda omständigheterna förefaller det oskäligt att bestämma ersättningsbeloppet till annat än symboliskt.

Regleringen är väsentligen utan betydelse för sådana rättsägare som avses i 5 kap 16 § första stycket och 18 § andra stycket FBL.

<p>Undanröjt. Se tingsrättens beslut 1985-04-12.</p> <p>Fördelning av förrättningskostnader</p> <p>Aktmottagare</p> <p>Avslutningsbeslut och besvärshänvisning</p>	<p>Beslut</p> <p>Clary Holmer ägare till Älgön 1:78 betalar direkt till Älgöns fastighetsägareförening ägare till Älgön 1:81 2000 kronor i ersättning.</p> <p>Ersättningen skall erläggas senast två månader efter förrättningen vunnit laga kraft.</p> <p>Clary Holmer hela förrättningskostnden.</p> <p>Älgöns fastighetsägarförening c/o Erik Nilsson, Tanneforsvägen 43, 122 47 ENSKEDE en extra förrättningsakt.</p> <p>Clary Holmer,,Vägmästarbacken, 5, 163 54 SPÅNGA och Älgöns fastighetsägareförening c/o Erik Nilsson, Tanneforsvägen 43, 122 47 ENSKEDE.</p> <p>Förrättningen avslutas. Besvär över beslut eller åtgärd vid förrättningen får anföras hos Stockholms tingsrätt, Fastighetsdomstolen, Box 8307, 104 20 STOCKHOLM.</p> <p>Besvären skall ha kommit in till tingsrätten inom fyra veckor från denna dag eller senast den 20 mars 1985.</p> <p>Vid besvärslagan skall fogas två avskrifter av inlagen och av handlingar som eventuellt hör till denna. Avskrift av förrättningshandlingarna behöver inte bifogas.</p> <p>Vid protokollet</p> <p>Eva Norén <i>Eva Norén</i> Protokollet uppsatt 1985-02-20 <i>EW</i> Förrättningslantmätare</p>
--	--