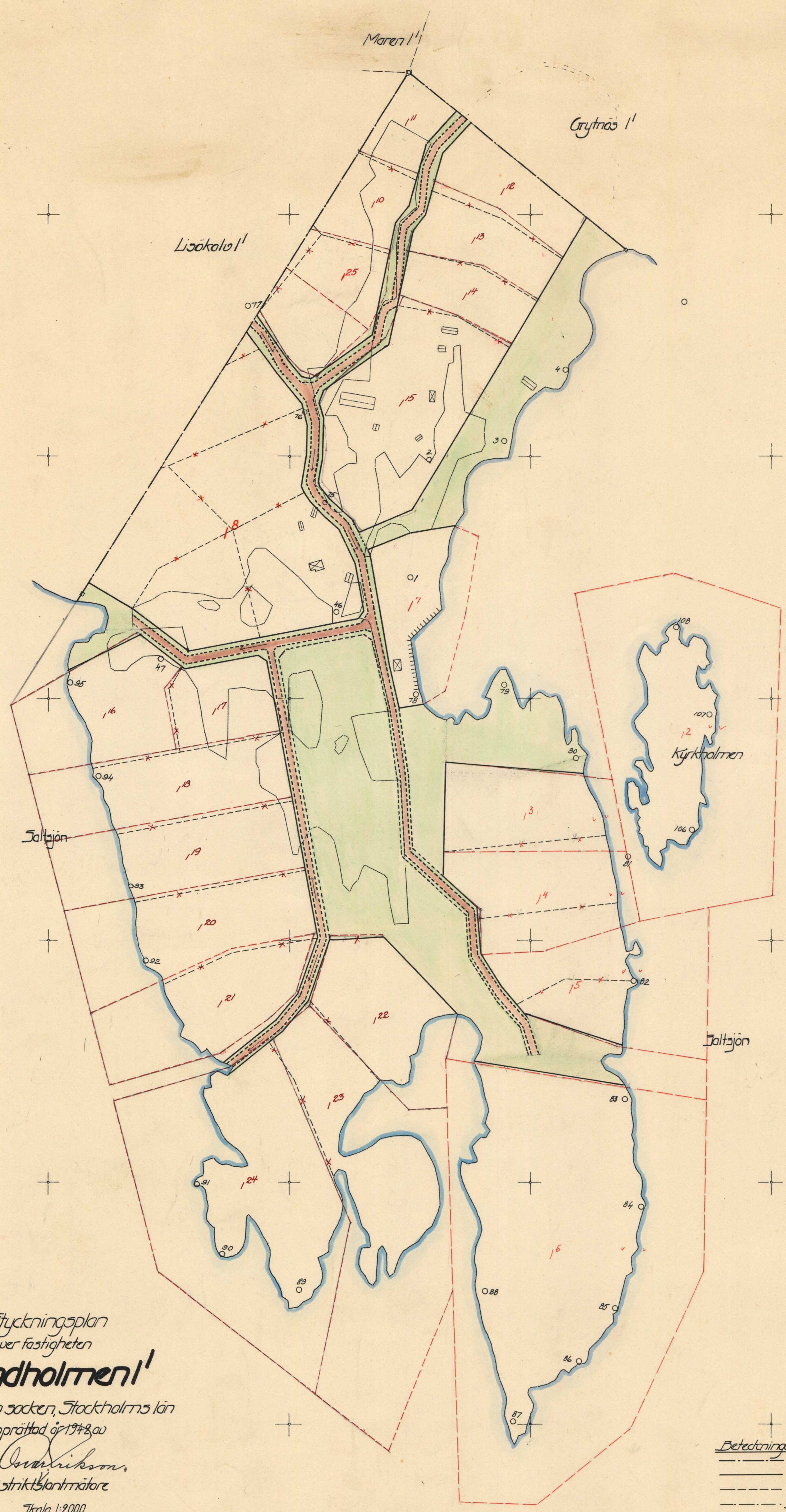


Stpl. 791

L.nr 43



Förslag till Styckningsplan  
över fastigheten  
**Lindholmen I'**  
uti Sorunda socken, Stockholms län  
upprättad år 1918 av  
*Oscar Eriksson*  
Distriktslantmätare  
Skala 1:2000

- Beteckningar:**
- Gräns för styckningsplanområdet
  - Kvarteregräns
  - Föreslagen tomtegräns
  - Befintlig fasthetsgräns
  - Gräns för diken
  - Allmän plats
  - Vägmark

Godkänd enligt länstyrelsens i Stockholms län  
resolution den 24/10/1918, betygar  
På tjänstens vägnar:  
*Prof. A. Nyström*

Tillbyggnadsförbud enl. 1683 BL  
länstyrelsens beslut 1914-10-09  
se del Sorunda 1907

01-APL-791

Stpl. 791



# **Stockholm**

# **Styckningsplaner**

Akt nr:

**01 - STPL**

**-**

**791**

***Tillhörande material  
filmad på annan film!***

**STYCKNINGSPÅN**

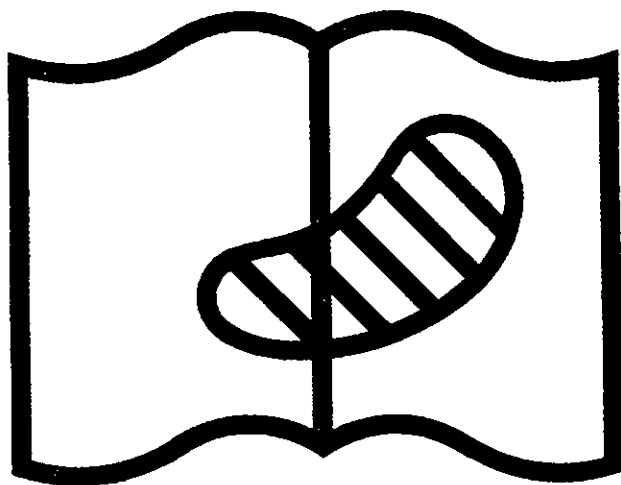
**791**

**Sorunda s:n  
Lindholmen II**

Akten innehåller.....<sup>7</sup>.....skrivna sidor  
och.....<sup>1</sup>.....kart.<sup>a</sup>.....<sup>pl.</sup>.....~~akten~~.

*Kartan för plan s.*

# DÅLIG FÖRLAGA



Symbol 10. Förlagan svårläslig  
*Original difficult to read*

170/1 ASD.

Länsstyrelsens i Stockholms län  
resolution i ärende, varom nedan vida-  
re förmäles; given Stockholm å landskansli-  
et den 30 september 1944.

I en den 13 januari 1943 hit ingiven ansökan har Alf Nobel med bi-  
fogande i tre exemplar av en utav distriktslantmätaren Oscar Erikson år  
1942 upprättad karta med därtill hörande beskrivning, utvisande förslag  
till avstyckningsplan över fastigheten Lindholmen 1 i Sorunda socken,  
anhållit om godkännande av planen för berörda områdes ordnande.

I ärendet hava infördrade yttranden avgivits av överlantmätaren,  
länsarkitekten och vägingenjören i länet samt av befälhavaren för Stock-  
holms försvarsområde.

Länsstyrelsen har tagit ärendet under övervägande och prövar skä-  
ligt att, med undantag för den å kartan utvisade fastighetsindelningen,  
godkänna förevarande förslag till plan att lända till efterrättelse vid  
avstyckning inom det å nämnda karta närmare angivna området under förut-  
sättning, att lägenhet, som genom jorddelning inom området avskiljes för  
bildande av tomtplats, erhåller en areal som i allmänhet ej må understiga  
5.000 kvadratmeter.

För den av länsarkitekten i länet verkställda granskningen har Alf  
Nobel förpliktats att till länsstyrelsen erlägga en avgift av tjugutre  
kronor 90 öre, vilken avgift jämväl blivit erlagd.

Den, som icke åtnöjes med detta beslut, äger att däruti hos Kungl.  
Maj: i underdånighet söka ändring genom besvär, vilka, av den klagande  
själv eller lagligen befullmäktigat ombud underskrivna, skola till Kungl.  
departementets expedition ingivas före klockan  
tolv å trettionde dagen, om enskild part klagar, men, om klagan föres av me-  
nighet, å fyrtiofemte dagen efter härav erhållen del, den dagen oräknad, då  
sådant sker, eller ock, om helgdag då inträffar, å nästa söckendag därefter,  
vid vilka besvär skall fogas bevis om tiden, då beslutet blivit klaganden  
delgivet; varande dock klagande även medgivet att på eget äventyr i betalt  
brev med allmänna posten besvaren till Kungl. departementet insända.

År och dag som ovan.

På länsstyrelsens vägnar:

Olof Ljungström

Avskriftens riktighet bestyrkes i tjänsten:

Tätbebyggelseförbud enl. 1638 BL  
länsstyrelsens beslut 1914-10-09  
se akt Sorunda 1907

överlantmätaren



## Beskrivning

F0 44 stoxp avo 1 f

Tillhör Int 12... 8... 44 nr H 99 1251 ✓

Exp nr H 1

Över förslag till styckningsplan över fastigheterna Lindholmen 1, Lisökalv 1 och Grytnäs 1 i Sorunda socken av Stockholms län.

Styckningsplaneområdena omfatta hela fastigheterna Lindholmen 1, Lisökalv 1 och Grytnäs 1, vilka äro belägna på södra delen av den mellan Himmerfjärden och Fällnäsvisken utskjutande halvön, som benämnes Lisön. På grund av fastigheternas belägenhet intill varandra, have dessa vid styckningsplanernas upprättande behandlats såsom ett område. Huvudleden till detta område, som går förbi den cirka 13,5 km norr om rådet belägna handelsaffären kallad Porthus, där huvudleden delar sig dels åt öster till Ösmo station och dels åt norr förbi Sorunda kyrka, går genom nordöstra delen av Lisökalv 1 fram till Lindholmens gård.

De olika fastigheterna innehålla följande arealer:

Lisökalv 1	40,6 hektar
Lindholmen 1	30,7 "
Grytnäs 1	53,9 "
Summa	125, 2 hektar.

Terrängen utgöres till största delen av skogsmark och till en mindre del av åkermark och är den för Södertörn typiska. Skogsmarken utgöres av barrskog med på vissa ställen starkt inslag av lövskog.

Norr om och intill Lisökalv 1 är jordregisterenheten Dyvik 1 belägen, över vilken finnes tvenne av länsstyrelsen godkända avstyckningsplaner. De nu föreliggande förslagen have uppgjorts med anslutning till dels befintliga huvudleden och dels de godkända avstyckningsplanerna över Dyvik 1. Väger have dessutom utlagts med hänsyn till varande terrängförhållanden och öppna platser have reserverats i den utsträckning, som kan anses have erforderligt bl.a. för beredande av bad- och båtplatser för sådana delar, som ej framgå till vatten.

Vägområdena och de öppna platsernas arealer och procentuella andelar av fastigheternas arealer utgöra inom

Lisökalv 1	9,02 hektar eller 22 %
Lindholmen 1	6,06 " " 20 %
Grytnäs 1	16,16 " " 30 %
eller för hela området	31,24 hektar eller 25 %.

Från fastigheterna är avsikten att avskilja områden i allmänhet

PO H. M. H. M. H. M.	11 11 11 11
-------------------------------	----------------------

ej understigende 5000 kvadratmeter.

Stockholm i Hynäshamns distriktslantmätarexpedition den 21 december

1942.

Oscar Erikson

Avskriftens riktighet bestyrkes i tjänsten:

*[Handwritten signature]*  
*[Handwritten signature]*



# Stockholm Styckningsplaner

KARTFILM TILL:



01-STPL

-

791

RED 21X

Fo 44 stemp avd 1 f  
Ink 22.7 nr H 47.222  
Exp 22.7 nr H 47.222



- Beaktningar:**
- Gräns för styckningsplanområdet
  - Kärleksgräns
  - Förebyggande gränser
  - Definitiv fastighetsgräns
  - Gräns för åker
  - Allmän väg
  - Ugräns

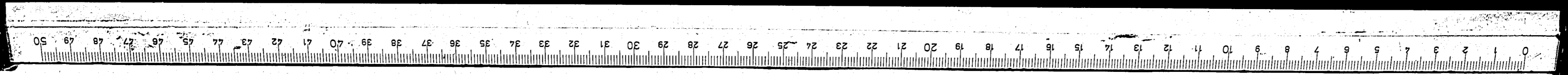

Godkänd enligt Högstyrelsens i Stockholm den 19/10/09 resolution den 20/10/09. Tillbyggnadsförbud enl. 1683 aL länsskriftens besikt. 1907-10-09 se akt. Sundab. 1907

Redigerad av: *[Signature]*

Förslag till Styckningsplan  
över fastigheten  
**Lindholmens!**  
i Jönareds socken, Stockholms län  
upprättad av 1909 av  
*Christina*  
Distriktskontrollör  
Malmö 1/2000

RED 21X


Fo 44 stöxp avd I f  
Ink. 22. nr H 97. 22. 22.  
Exp. 22. nr H 96. 22. 22.



- Detektorer:**
- Gräns för styckningsplanområdet
  - Kärnegräns
  - Färdväggränser
  - Definitiv fastighetsgräns
  - Gräns för åker
  - Filtermark
  - Ögräns

Godkänd enligt lagstiftningen i Stockholms län  
 resolution den 11/11/1934  
 P. Hanssons vägnar: 32 del. Samvård 1907  
 18/11/1934  
 P. Hansson

Förslag till Styckningsplan  
 över fastigheten  
**Lindholmen I**  
 i Jorunda socken, Stockholms län  
 upprättad 1934  
 Carlström  
 Distriktskontor  
 Jule 1934



**Akt nr:**

**01-APL-791**

\*AU\$01-APL-791\*

**STYCKNINGSPLAN**

**791**

**Sorunda s:n  
Lindholmen I'**

Akten innehåller.....<sup>7</sup>.....skrivna sidor  
och.....<sup>1</sup>.....kart. a. pl. ....~~1~~.....akten.

*Kartan för s:n s.*

333/4  
15 JAN 1944

170/1 ASD.

Länsstyrelsens i Stockholms län  
resolution i ärende, varom nedan vida-  
re förmäles; given Stockholm å landskansli-  
et den 30 september 1944.

I en den 13 januari 1943 hit ingiven ansökan har Alf Nobel med bi-  
fogande i tre exemplar av en utav distriktslantmätaren Oscar Erikson år  
1942 upprättad karta med därtill hörande beskrivning, utvisande förelag  
till avstyckningsplan över fastigheten Lindholmen i i Sorunda socken,  
anhållit om godkännande av planen för berörda områdes ordnande.

I ärendet hava infordrade yttranden avgivits av överlantmätaren,  
länsarkitekten och vägingenjören i länet samt av befälhavaren för Stock-  
holms försvarsområde.

Länsstyrelsen har tagit ärendet under övervägande och prövar skä-  
ligt att, med undantag för den å kartan utvisade fastighetsindelningen,  
godkänna förevarande förslag till plan att lända till efterrättelse vid  
avstyckning inom det å nämnda karta närmare angivna området under förut-  
sättning, att lägenhet, som genom jorddelning inom området avskiljes för  
bildande av tomtplats, erhåller en areal som i allmänhet ej må understiga  
8.000 kvadratmeter.

För den av länsarkitekten i länet verkställda gränskningen har Alf  
Nobel förpliktats att till länsstyrelsen erlägga en avgift av tjugutre  
kronor 90 öre, vilken avgift jämväl blivit erlagd.

Den, som icke åtnöjes med detta beslut, äger att därtill hos Kungl.  
Maj: i underdånighet söka ändring genom besvär, vilka, av den klagande  
själv eller lagligen-befullmäktigat ombud underskrivna, skola till Kungl.  
departementets expedition ingivas före klockan  
tolv å trettionde dagen, om enskild part klagar, men, om klagan föres av me-  
nighet, å fyrtiofemte dagen efter härav erhållen del, den dagen oräknad, då  
sådant sker, eller ock, om helgdag då inträffar, å nästa söckendag därefter,  
vid vilka besvär skall fogas bevis om tiden, då beslutet blivit klaganden  
delgivet; varande dock klagande även medgivet att på eget äventyr i betalt  
brev med allmänna posten besvärerna till Kungl. departementet insända.

År och dag som ovan.

På länsstyrelsens vägnar:

Olof Ljungström

Avskriftens riktighet bestyrkes i tjänsten:

Töftbebyggelseförbud enl. 168 § 31  
länsstyrelsens beslut 1974-10-09  
se akt Sorunda 1907

överlantmätaren

## Beskrivning

Fo 44 stemp avu i f

Ink 12... 8... 44 nr H 99... 251...-

Exp... nr H 1...-

Över förslag till styckningsplan över fastigheterna Lindholmen 1, Lisökalv 1 och Grytnäs 1 i Sorunda socken av Stockholms län.

Styckningsplanområdena omfatta hela fastigheterna Lindholmen 1, Lisökalv 1 och Grytnäs 1, vilka äro belägna på södra delen av den mollan Himmerfjärden och Pällnäsvisken utskjutande halvön, som benämnes Lisön. På grund av fastigheternas belägenhet intill varandra, hava dessa vid styckningsplanernas upprättande behandlats såsom ett område. Huvudleden till detta område, som går förbi den cirka 13,5 km norr om rådet belägna handelsaffären kalled Porthus, där huvudleden delar sig dels åt öster till Ösmö station och dels åt norr förbi Sorunda kyrka, går genom nordöstra delen av Lisökalv 1 fram till Lindholmens gård.

De olika fastigheterna innehålla följande arealer:

Lisökalv 1	40,6 hektar
Lindholmen 1	30,7 "
Grytnäs 1	53,9 "
	<hr/>
Summa	125, 2 hektar.

Terrängen utgöres till största delen av skogsmark och till en mindre del av åkermark och är den för Södertörn typiska. Skogsmarken utgöres av barrskog med på vissa ställen starkt inslag av lövskog.

Norr om och intill Lisökalv 1 är jordregisterenheten Dyvik 1 belägen, öfver vilken finnes tvenne av länsstyrelsen godkända avstyckningsplaner. De nu föreliggande förslagen hava uppgjorts med anslutning till dels befintliga huvudleden och dels de godkända avstyckningsplanerna öfver Dyvik 1. Vågar hava dessutom utlagts med hänsyn till varande terrängförhållanden och öppna platser hava reserverats i den utsträckning, som kan anses hava erforderligt bl. e. för beredande av bad- och båtplatser för sådana delar, som ej framgå till vatten.

Vägområdena och de öppna platsornas arealer och procentuella andelar av fastigheternas arealer utgöra inom

Lisökalv 1	9,02 hektar eller 22 ‰
Lindholmen 1	8,06 " " 20 ‰
Grytnäs 1	16,16 " " 30 ‰
eller för hela området	31,24 hektar eller 25 ‰.

Från fastigheterna är avsikten att avskilja områden i allmänhet

11 1000 0000 44 07 11 1000 0000 44 07 11 1000 0000 44 07
--

ej underliggende 5000 kvadratmeter.

Stockholm i Nydöshagens distriktslantmätarexpedition den 21 december 1942.

Oscar Erikson

Avskriftens riktighet bestyrkes i tjänsten:

*Handwritten initials*

*O. Erikson*