



Akt nr:
1233 - P98 / 201

AU\$1233-P98/201

Lantmäterimyndigheten

Skåne län

1233-P98/201

karta: P₁

HANDLINGAR

1233-P98/201

Upprättade år 1998	Dnr FMI 98/1987
Ärende Ändring av del av detaljplan för ett område sydväst om TRIANGELN i Falsterbo	
Kommun Vellinge	
Län Skåne	

URSPRUNGLIG PLAN, SE AKT 12-SKF-1230

**Aktas
noga!**

*Kartor och handlingar är
ömtåliga. Vid användningen
måste de aktas mycket noga.*

I denna lantmäteriakt får inte ens med blyerts ske anteckning,
förstrykning eller dylikt.

Kartor och handlingar skall återsändas i de skyddsomslag, som
de förpackats i från lantmäterimyndigheten.

Om utlånad handling skadas kan lantmäterimyndigheten
bestämma att handlingen skall lagas på låntagarnas bekostnad.

Till akten hör

..... / band

..... 37 numrerade sidor

..... inneliggande karta

..... / annan karta P₁

ANTAGANDEHANDLING

Ändring av del av detaljplan för ett område sydväst om Triangeln i Skanör med Falsterbo Vellinge kommun Skåne län

Antagen av kommunfullmäktige i Vellinge kommun 1998-05-27.
Lagakraftdatum: 1998-07-01

Tillägg till PLANBESKRIVNING**HANDLINGAR**

Gällande detaljplan med plankarta, planbeskrivning och planbestämmelser
Ändring av del av detaljplan med tillägg till plankarta, tillägg till planbeskrivning och tillägg till planbestämmelser
Genomförandebeskrivning till ändring av detaljplan
Fastighetsförteckning
Samrådsredogörelse
Utställningsutlåtande

BAKGRUND

Plankontoret har fått i uppdrag av kommunfullmäktige 1991-11-27 att se över samtliga detaljplaner i Skanör-Falsterbo och Höllviken i syfte att hejda den oönskade förtätningen. Gällande detaljplaner har upprättats under 60-, 70- och 80-talen. Med ett ökat bebyggelsetryck har exploateringsmöjligheterna tänjts ut på ett sätt som ej kunde förutses. Genomförandetiden för detaljplanerna gick ut 1992-07-01. Enligt PBL (Plan- och bygglagen) kan dessa planer nu ändras med tilläggsbestämmelser.

Kommunstyrelsen har uttalat att arbetet med projekt "Hejda förtätningen" är angeläget, prioriterat och brådskande.

50-talet detaljplaner skall gås igenom varav denna plan för ett område sydväst om Triangeln i Skanör med Falsterbo är en av dessa. Antalet fastigheter som totalt berörs är ca 6 000. Varje detaljplan har i sig flera frågor som bör ses över, t ex vad beträffar användning, byggbarhet, vägnät m m. Dessa frågor behandlas i ett senare skede.

TIDIGARE STÄLLNINGSTAGANDEN

Kommunstyrelsen har låtit göra en konsekvensutredning för Skanör-Falsterbos utveckling.

Med den som grund har kommunfullmäktige 1991-06-26 formulerat övergripande mål på lång sikt för att begränsa utbyggnadstakten på Falsterbohalvön med avseende på miljöfrågor och servicebehov.

GÄLLANDE DETALJPLAN

För området gäller en byggnadsplan för ett område sydväst om Triangeln i Skanör, upprättad av arkitekt SAR Erik Månsson och fastställd av länsstyrelsen 1981-03-24.

Endast den del av planområdet som ligger norr om Havstrutsvägen omfattas av planändringen.

Syftet, med byggnadsplanen från 1981, var att möjliggöra ett blandat fritids- och åretruntboende på stora tomter med friliggande villor. För något delområde avsågs en förtätning med sammanbyggda hus.

Ändringen omfattar ca 30 tomter, varav 50 % består av åretruntboende. Resterande, med undantag av ett antal byggnader för serviceändamål längs Falsterbovägen, är avsedda för fritidsboende. En tomt är obebyggd.

De senaste årens utveckling, med bl a stigande bygg- och tomtkostnader, har dock medfört att benägenheten att bygga flera lägenheter i form av parhus m m ökat markant. Detta har medfört ett ökat befolkningstryck, som bl a påverkar trafikföringen i området. Områdets naturlika karaktär med rik vegetation förändras på ett genomgripande sätt.

Detaljplanebestämmelserna anger ej högsta antal tillåtna lägenheter per tomt. I gällande detaljplan anges ej heller minsta tillåtna tomtstorlek. Byggrätten för bostäder är 25 %. En bidragande faktor till den oönskade förtätningen är ett maximalt utnyttjande av byggrätten på små avstyckade tomter. Detta har gett en ökad förtätning som ej är förenlig med planens intentioner.

Gällande detaljplan medger en bebyggelse i en våning och med en högsta byggnadshöjd av 3,5 meter. Intentionen har dock varit att husen enligt skånsk tradition skulle kunna byggas med inredd vindsvåning. Rättspraxis har numera medfört en annan tolkning av planbestämmelserna vad avser vindsinredning.

Inredning av vind, takkupor, frontespiser och dyl måste numera behandlas som mindre avvikelser. För att byggnadsnämnden skall kunna medge dessa mindre avvikelser från planen måste grannarna tillfrågas.

FORNLÄMNINGAR

Inom planområdet finns flera registrerade fornlämningar. Alla markingrepp kräver länsstyrelsens tillstånd i enlighet med bestämmelserna i KML 2 kap.

SYFTE

Planändringens syfte är:

- att hejda den oönskade förtätningen i Skanör-Falsterbo
- att bibehålla områdets karaktär
- att kunna begränsa befolkningstillväxten i Skanör-Falsterbo till en önskvärd nivå
- att inte tillåta flera lägenheter på en tomt (mindre gäststugor berörs inte av förslaget)
- att underlätta bygglovsförfarandet vad gäller vindsinredning, takkupor, frontespiser och dyl.

DETALJPLANEÄNDRINGAR

Detaljplaneändringen består i att byggnader inom område för bostäder skall uppföras fristående.

Högsta tillåtna exploateringsgrad ändras från 25 % till 20 %. Dock får redan avstyckad tomt som understiger 800 m² bebyggas med 25 % och av tomt 800-1 000 m² får 200 m² bebyggas. På tomt avsedd för handel och bensinstation förändras inte byggrätten.

Tomt får endast bebyggas med bostadshus innehållande högst en lägenhet.

Minsta tillåtna tomtstorlek inom området blir 1 000 m².

Högsta antal våningar ändras från I till II. I kombination med bestämmelse om byggnadshöjd innebär det att 1½ planhus tillåts.

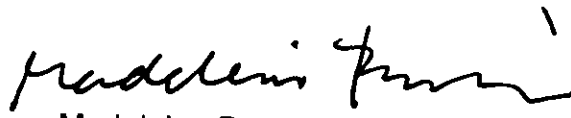
Vidare tillägges vad gäller byggnads utformning, att takkupor, frontespiser och dyl får utföras.

Markplaneringsritning erfordras vid nybyggnation.

I övrigt gäller den gamla detaljplanen i oförändrat skick.

Vellinge kommun 1998-04-02

STADSBYGGNADSKONTORET


Madeleine Brandin
Stadsbyggnadsdirektör


Gunilla Wembe
Arkitekt SAR

BYGGNADSPLANEBESTÄMMELSER

§ 1 **Planeområdets användning**Byggnadsmark

- a) Med A betecknat område får användas endast för allmänt ändamål.
- b) Med B betecknat område får användas endast för bostadsändamål.
- c) Med BH betecknat område får användas endast för bostads- och handelsändamål.
- d) Med Gt betecknat område får användas endast för bensinförsäljning och därmed samhörigt bilserviceändamål.
- e) Med H betecknat område får användas endast för handelsändamål.
- f) Med Hb betecknat område får användas endast för handelsändamål och, där så prövas lämpligt, för bostadsändamål.

§ 2 **Mark som icke får bebyggas**

Med punktprickning betecknad mark får icke bebyggas.

§ 3 **Särskilda föreskrifter angående områden för ledningar**

På med u betecknad mark får icke vidtas anordningar som hindrar framdragande och underhåll av allmänna underjordiska ledningar.

§ 4 **Byggnadssätt**

1 mom. På med Ö betecknat område skall byggnader uppföras fristående ~~* eller två och två med varandra sammanbyggda i gemensam tomtgräns.*~~

2 mom. På med S betecknat område skall byggnad uppföras i gräns mot granntomt där sådan gräns förekommer inom området. Byggnad får dock uppföras indragen från gräns mot granntomt, om detta prövas vara förenligt med ett prydligt och ändamålsenligt bebyggande av byggnadsmarken.

§ 5 **Exploatering av tomt**

1 mom. På tomt som omfattar med Ö betecknat område får endast en huvudbyggnad jämte erforderliga gårdsbyggnader uppföras.

2 mom. Av tomt som omfattar med ~~* BÖ och BHÖ~~ Ö betecknat område får högst ~~en fjärdedel~~ en femtedel bebyggas, dock att tomt, vars areal understiger 800 m², får högst en fjärdedel bebyggas och att av tomt vars areal är 800-1 000 m², får 200 m² bebyggas. *

3 mom. Av tomt som omfattar med H, Hb och Gt betecknat område får högst en tredjedel bebyggas.

* 4 mom. På tomt som omfattar med Ö betecknat område får bostadshus innehålla högst en lägenhet. *

- Utgått
1998-05-27

- Ändrat och
tillagt 1998-05-27

- Tillagt
1998-05-27

§ 6 Byggnads utformning

— Ändrat
1998-05-27

1 mom. På med romersk siffra betecknat område får byggnad uppföras med högst det antal våningar som siffran anger.

2 mom. På med *X II* betecknat område får byggnad icke uppföras till större höjd än 4,0 m.

3 mom. På med siffra i romb betecknat område får byggnad uppföras till högst den höjd i meter som siffran anger.

Takkupor, frontespiser och dyl må därutöver tillåtas.

— Tillagt
1998-05-27

§ 7 Utfartsförbud

I områdesgräns som även betecknas med fyllda cirklar skall fastighet förses med stängsel, vari ej får anordnas öppning som medger utfart eller annan utgång mot väg.

§ 8 Övergångsbestämmelse

Inom med w betecknat område får utan hinder av vad i § 2, 5 och 6 föreskrivits till nybyggnad hänförlig ändring av befintlig byggnad företas, om icke byggnadens volym eller våningsantal därigenom ökas.

— Tillagt
1998-05-27

*§ 9 Exploatering av bebyggelseområde

Inom området får tomt inte ges mindre storlek än 1 000 m². På redan avstyckad tomt skall nybyggnad få utföras, oaktat arealen understiger 1 000 m².

§ 10 Administrativa bestämmelser

Markplaneringsritning erfordras vid nybyggnation.

Genomförandetiden för dessa ändringar av detaljplanen är 5 år från den dag beslutet att ändra planen vunnit laga kraft.*

Malmö 1979-03-21

Erik Månsson
Arkitekt SAR

Tillhör länsstyrelsens i Malmöhus län
beslut 1981-03-24

Tillhör kommunfullmäktiges beslut i Vellinge den 31 oktober 1979, § 153.

Vellinge kommun
Stadsbyggnadskontoret

Madeleine Brandin

Madeleine Brandin
Stadsbyggnadsdirektör

Gunilla Wembe

Gunilla Wembe
Arkitekt SAR

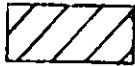
Tilläggsbestämmelserna för del av detaljplan för ett område sydväst om Triangeln i Skanör med Falsterbo är antagna av kommunfullmäktige 1998-05-27 och har vunnit laga kraft 1998-07-01.

DEL AV DETALJPLAN FÖR ETT OMRÅDE SYDVÄST OM

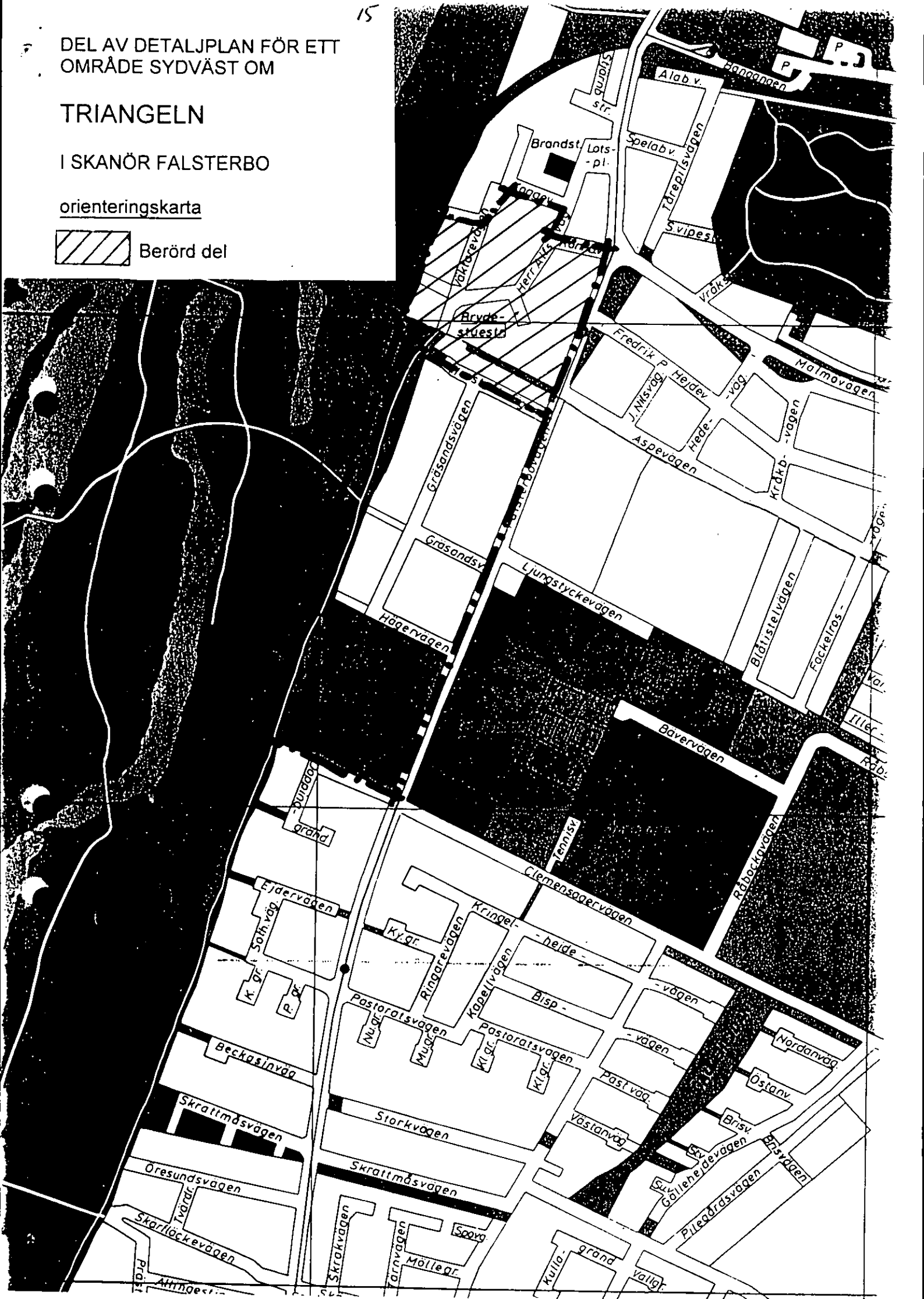
TRIANGELN

I SKANÖR FALSTERBO

orienteringskarta



Berörd del



FÖRSLAG TILL BYGGNADSPÅN
FÖR ETT OMRÅDE SYDVÄST OM
TRIANGELN
I SKANÖR MED FALSTERBO I
VELLINGE
KOMMUN, MALMÖHUS LÄN

UPPRÄTTAT 1976-12-29, KOMPLETTERAT 1977-04-25 OCH
1977-07-15 OCH ÄNDRAT 1977-11-12 OCH 1979-02-21 AV

ARKITEKT SAR ERIK HÄRNSSON

IN GRUNDVAL AV EN AV MALMÖ LANTMÄTERIDISTRIKT ÅR 1862
UPPRÄTTAD OCH AV SPECIALLÖPNET NR 2 I M-LÄN I SEPT 1872
KOMPLETTERAD OCH I APRIL 1877 A-JOUR-FORD GRUNDKARTAN.

BETECKNINGAR

GRUNDKARTAN
GRUNDKARTANS BETECKNINGAR REDOVISAS I SÄRSKILD BILAGA

PLANFÖRSLAGET

GRÄNSBETECKNINGAR

- PLANGRÄNS BELÄGEN 3 METER UTANFÖR
DET OMRÅDE FÖRSLAGET AVSER
- GÄLLANDE OMRÅDESGRÄNS AVSEDD ATT BIBEHÅLLAS
- GÄLLANDE OMRÅDESGRÄNS AVSEDD ATT UTGÅ
- BYGGNADSMARKS- ELLER ANNAN OMRÅDESGRÄNS
BESTÄMMELSEGRÄNS
- GRÄNSLINJER EJ AVSEDDA ATT IÅTSTÄLLAS

OMRÅDESBETECKNINGAR

- ALLMÄN PLATS - VÄGMARK
- PARK ELLER PLANTERING
- BYGGNADSMARK: ALLMÄNT ÄNDAMÅL
- BOSTÄDER
- HANDEL
- HANDEL SAMT I VISSA FALL BOSTÄDER
- RENSNATION

ÖVRIGA BETECKNINGAR

- MARK SOM IKKE FÅR BEFYGGAS
- ÖPPET BYGGNADSLÄTT
- SLUTET BYGGNADSLÄTT
- I, II ANTAL VÅNINGAR
- U MARK TRILIGANLIG FÖR UNDERJORDSKA LEDNINGAR
- ◇ BYGGNADSHÖJD

- UTFARTSFÖRLOD MED STANGELSKYDNINGET. TVÄR-
STRECK MED PK MARKERAR FÖRBUDETS SLUT
- W ÖVERGÅNGSBESTÄMMELE
- DELLER DEL AV DETALJPLAN SOM BEGRÄNS
AV PLANGRÄNS

10 20 30 40 50 60 70 80 90 100 M

SKALA 1:11000

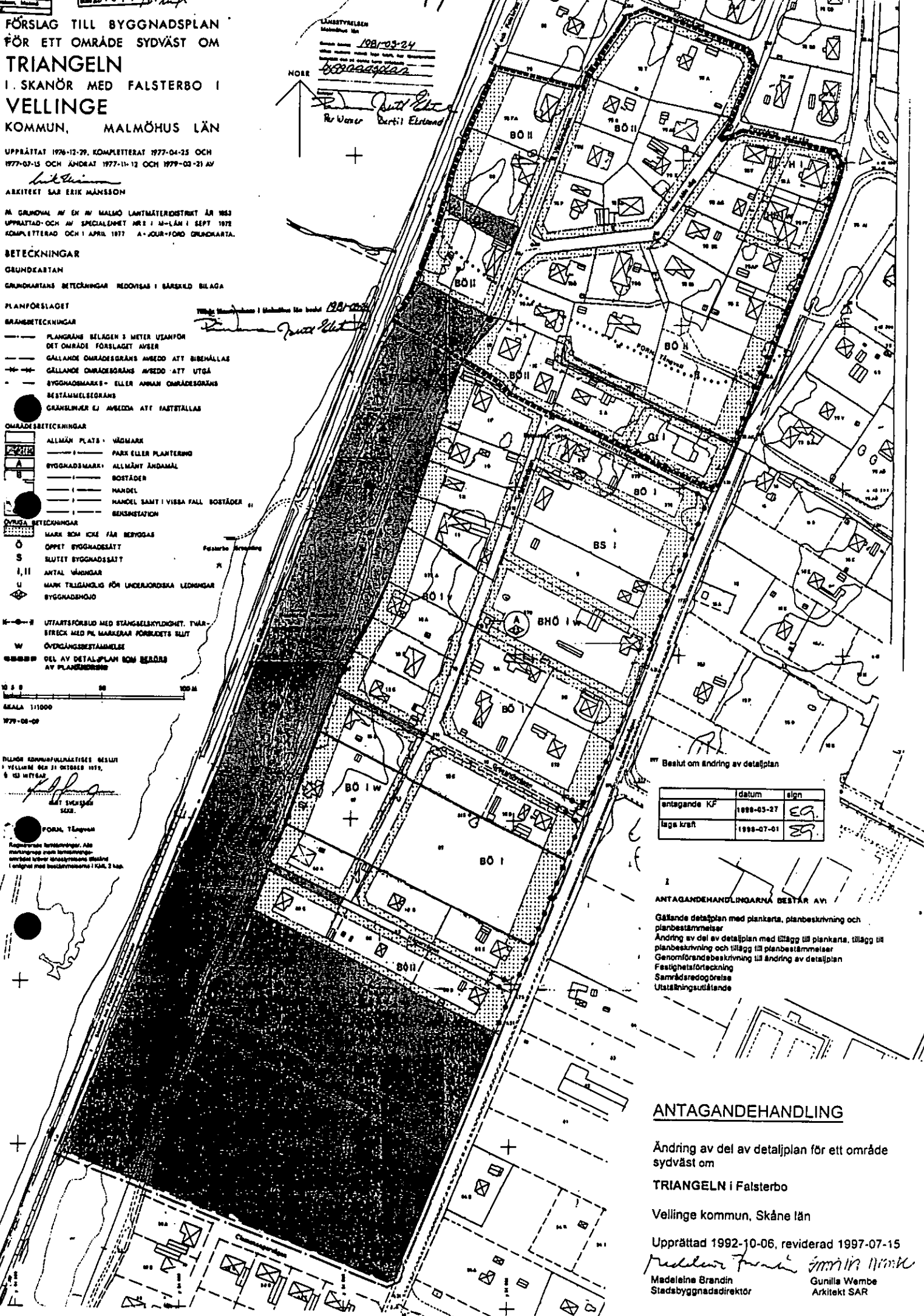
1979-08-08

DILLON GRUNDFÖRSLÄTTENS BESLUT
I VELLINGE DEN 21 OKTOBER 1979,
S 132 METRER

Med utvärdering
SAR

FORM, Triangeln
Regulerings förhållanden. Alla
markeringar som förhållande-
svårigheter i förhållande till
Längd med bestämmelserna i KAL, 2 kap.

17
LANTMÄTERIEN
Malmöhus län
Saken nr: 1988-03-24
Uttåtts förslag till detaljplan för ett område sydväst om Triangeln i Falsterbo i Skåne län.
HOVR
Per Werners
Revisor
Carl-Erik
Revisör



Beslut om ändring av detaljplan

	datum	sign
antagande KF	1988-03-27	EG
läga kraft	1988-07-01	EG

ANTAGANDEHANDLINGARNA BESTÅR AV:

- Gällande detaljplan med plankarta, planbeskrivning och planbestämmelser
- Ändring av del av detaljplan med tillägg till plankarta, tillägg till planbeskrivning och tillägg till planbestämmelser
- Genomförandebeskrivning till ändring av detaljplan
- Fästighetsförteckning
- Samrådsredogörelse
- Utställningsutlåtande

ANTAGANDEHANDLING

Ändring av del av detaljplan för ett område
sydväst om
TRIANGELN i Falsterbo
Vellinge kommun, Skåne län

Upprättad 1992-10-06, reviderad 1997-07-15

Madeleine Brandin
Madeleine Brandin
Stadsbyggnadsdirektör

Gunilla Werbe
Gunilla Werbe
Arkitekt SAR

ANTAGANDEHANDLING

Ändring av del av detaljplan för ett område sydväst om Triangeln i Skanör med Falsterbo Vellinge kommun Skåne län

Tillägg till PLANBESTÄMMELSE

4 § BYGGNADSSÄTT 1 mom "På med Ö betecknat område skall byggnader uppföras fristående. Utgår "....eller två och två med varandra sammanbyggda i gemensam tomtgräns."

5 § EXPLOATERING AV TOMT 2 mom Ändras till "Av tomt som omfattar med Ö betecknat område får högst en femtedel bebyggas, dock att tomt, vars areal understiger 800 m², får högst en fjärdedel bebyggas och att av tomt vars areal är 800-1 000 m², får 200 m² bebyggas."

Tillägges: 4 mom "På tomt som omfattar med Ö betecknat område får bostadshus innehålla högst en lägenhet."

6 § BYGGNADS UTFORMNING 2 mom Ändras till: "På med II betecknat område får byggnad icke uppföras till större höjd än 4,0 m."

Tillägges: "Takkupor, frontespiser och dyl må därutöver tillåtas."

Tillägges:

9 § EXPLOATERING AV BEBYGGELSEOMRÅDE
"Inom området får tomt inte ges mindre storlek än 1 000 m². På redan avstyckad tomt skall nybyggnad få utföras, oaktat arealen understiger 1 000 m²."

Tillägges

10 § ADMINISTRATIVA BESTÄMMELSER
Markplaneringsritning erfordra vid nybyggnation

Genomförandetiden för dessa ändringar av detaljplanen är 5 år från den dag beslutet att ändra planen vunnit laga kraft

Vellinge kommun 1998-04-02

STADSBYGGNADSKONTORET


 Madeleine Brandin
 Stadsbyggnadsdirektör


 Gunilla Wembe
 Arkitekt SAR

ANTAGANDEHANDLING

Ändring av del av detaljplan för ett område sydväst om Triangeln i Skanör med Falsterbo Vellinge kommun Skåne län

GENOMFÖRANDEBESKRIVNING**TIDPLAN**

Utställning planeras under hösten 1997.
Planändringen kan förväntas vara antagen vid årsskiftet 1997/98

GENOMFÖRANDETID

Genomförandetiden för underliggande plan har gått ut.

Någon ny byggrätt tillskapas ej. Den nya genomförandetiden behöver därför endast gälla själva ändringen.

Genomförandetiden har därav bestämts till 5 år från den dag beslutet att anta ändringen vunnit laga kraft.

Vellinge kommun 1998-04-02

STADSBYGGNADSKONTORET


Madeleine Brandin
Stadsbyggnadsdirektör


Gunilla Wembe
Arkitekt SAR

VELLINGE KOMMUN
Stadsbyggnadskontoret

1997 -10- 0 8

D.nr:.....

61

FASTIGHETSFÖRTECKNING

1997-09-26

Dnr FMA 973309

Fastighetsförteckning tillhörande ändring
av del av detaljplan för ett område sydväst
om Triangeln i Skanör, Vellinge kommun

Beteckning på
registerkartan

Ägare, adress

Anm

INOM OMRÅDET

FASTIGHETER

Skanör

2:1

Vellinge kommun
235 81 VELLINGE

8:6

Sven Antonsson och
Eva Antonsson
Våktarevägen 9 A
239 33 SKANÖR

8:7

Sven Henrik Jorde och
Anna Jorde
Våktarevägen 11 A
239 33 SKANÖR

8:8

Staffan T Sandström
Ö Torn Postl 28
225 92 LUND

Kristina Sandström
Värngatan 3
280 22 VITTSJÖ

Jöran T Sandström
Munkens väg 2
290 34 FJÄLKINGE

8:28

Petra Salander och
Eric Salander
Koggevägen 2
239 33 SKANÖR

8:30

Anders Harald Tyrenius och
Birgitta Johnsson
Herr Alfs väg 5
239 33 SKANÖR

FASTIGHETSFÖRTECKNING

1997-09-26

Dnr FMA 973309

Beteckning på
registerkartan

Ägare, adress

Anm

INOM OMRÅDET

FASTIGHETER

Skanör

8:31	Britt K E Lundberg Herr Alfs väg 7 239 33 SKANÖR	
8:32	Lars Håkan Helmersson och Ann-Charlotte K Helmersson Herr Alfs väg 9 239 33 SKANÖR	
8:33	Ulla Christina Heintz Ingelstadsvägen 61 232 54 ÅKARP	
8:34	Eva-Stina K Rutberg Hellerstrasse 34 D-74638 WALDE TYSKLAND	
8:35	Åsa Åkerlund Sankt Jörgens väg 6 224 60 LUND	
	Jenny Åkerlund Pålsjövägen 20 223 63 LUND	
	Erik Åkerlund Pålsjövägen 20 223 63 LUND	
8:36	Ragnar Bergström och Elsie Bergström Våktarevägen 8 239 33 SKANÖR	
8:41	Annika M Renée-Lundbergh och Henrik B Lundbergh och Helena M Lundbergh Evagatan 30 214 59 MALMÖ	

FASTIGHETSFÖRTECKNING

1997-09-26

Dnr FMA 973309

Beteckning på registerkartan	Ägare, adress	Anm
------------------------------	---------------	-----

INOM OMRÅDET

FASTIGHETER

Skanör

8:42	Lars Lindeberg AB Nobelvägen 125 212 15 MALMÖ	
8:43	Göthe Öberg Falsterbovägen 23 239 33 SKANÖR	
8:44	Claes-Göran Öberg och Lena Ann-Margret Öberg Vellinge 68:5 235 37 VELLINGE	
8:45	Marie Helen Siecke och Mikeal Ingvar Siecke Falsterbovägen 27 239 33 SKANÖR	
8:46	Ulf Hagander Grenstigen 1 181 31 LIDINGÖ	
8:47	se Skanör 8:46	
8:48	se Skanör 8:46	
8:49	Margareta Thorsén Väktarevägen 18 239 33 SKANÖR	
8:50	Lars-Åke Andersson Herr Alfs väg 16 239 33 SKANÖR	
8:51	Gustaf Ålund Herr Alfs väg 14 239 33 SKANÖR	
8:52	Anders Christian Trägårdh och Gun Marianne Trädgårdh Linneavägen 8 234 31 LOMMA	

FASTIGHETSFÖRTECKNING

1997-09-26

Dnr FMA 973309

Beteckning på
registerkartan

Ägare, adress

Anm

INOM OMRÅDET

FASTIGHETER

Skanör

8:53

Bengt Göran Hansson
Gräsandsvägen 13
239 33 SKANÖR

8:54

Jan-Anders Hybelius
Bredgatan 4A
211 30 MALMÖ

8:198

Evy Ulla M Thorell
Våktarevägen 9B
239 33 SKANÖR

8:200

Eva Elisabeth Ståhlberg och
Gunnar Ståhlberg
Herr Alfs väg 13
239 33 SKANÖR

8:202

Bostadsrättsföreningen
Koggen
Koggevägen 4 B
239 33 SKANÖR

Falsterbo

2:1

Se Skanör 2:1

3:1

Ingrid Perssons dödsbo
c/o Gunnar Persson
Gräsandsvägen 3
239 33 SKANÖR

3:2

Se Skanör 2:1

3:3

Tore Hägglund och
Cecilia Hägglund
Västgötavägen 9
222 25 LUND

3:4

Astrid Anita Jansson och
Kurt Gösta Jansson
Rödbenavägen 4
230 44 BUNKEFLOSTRAND

FASTIGHETSFÖRTECKNING

1997-09-26

Dnr FMA 973309

Beteckning på
registerkartan

Ägare, adress

Anm

INOM OMRÅDET

FASTIGHETER

Falsterbo

3:5

Sture Ljungberg
Kåseholmsgatan 14
216 22MALMÖ

3:6

Einar Fahlur
Stefan Löfvings väg 2
239 31 SKANÖREva Stjernholm
Stenskogsvägen 24
243 31 HÖÖRElmer Johansson
Våktarevägen 2
239 33 SKANÖR

SAMFÄLLIGHETER

INOM PLANOMRÅDET

Beteckning
på grundkartanDeläggande
fastighet

Ägare, adress

Anm

Falsterbo

s:1

Falsterbo 3:17

se 3:17, utom
planområdetLitt
S:1
samf
för

Falsterbo 3:42

Stig Lennart
Kristersson
Möllemadsv. 11
239 42 FALSTERBOflera
fastig-
heter
med
skilda
ägare

SERVITUT OCH ANDRA RÄTTIGHETER

Falsterbo ga:14

Triangelns vägförening
Sven Jorde
Våktarevägen 11
239 33 SKANÖR

Vägförening

FASTIGHETSFÖRTECKNING

1997-09-26

Dnr FMA 973309

Beteckning på
registerkartan

Ägare, adress

Anm

UTOM OMRÅDET

FASTIGHETER

Skanör

2:1	Se 2:1 inom området	
8:3	Peter Daniel Ström och Kerstin Margareta Ström Våktarevägen 5 A 239 33 SKANÖR	
8:4	Stina Elvy Wahlquist Våktarevägen 5 B 239 33 SKANÖR	
8:5	Jan Thorsten H Barchan och Ann Lisbeth Barchan Vikingagatan 76 217 74 MALMÖ	
8:12	Alex Andersson Våktarevägen 4 239 33 SKANÖR	
8:13	Åke Lindgren Koggevägen 1 239 33 SKANÖR	
8:14	Kersti Gunhild Björklund och Bengt Gunnar Gabrielsson Herr Alfs väg 1 239 33 SKANÖR	
8:15	Se Skanör 2:1 inom området	
8:37	Hovbacken Förvaltnings AB Box 118 239 21 SKANÖR	
8:38	Johan A C Liljekvist och Gulli Frideborg Liljekvist Tallstigen 6 239 34 SKANÖR	

FASTIGHETSFÖRTECKNING

1997-09-26

Dnr FMA 973309

Beteckning på registerkartan	Ägare, adress	Anm
------------------------------	---------------	-----

UTOM OMRÅDET

FASTIGHETER

Skanör

8:39

Gun Britt-Marie Wiklund och
Björn Peter Wiklund
Erikstorpsgatan 1
217 54 MALMÖ

Hans E C Wiklund
Torsgatan 40
113 62 STOCKHOLM

8:40

Skanörkiosken Kommanditbolag
Åke Wesén
Falsterbovägen 19
230 10 SKANÖR

8:102

Rut Jönsson
Fredrik Pers Hejdeväg 2
239 34 SKANÖR

8:105

K G Wetterhill och
Anna Clara Wetterhill
Aspevägen 1
239 34 SKANÖR

8:106

Edy Henrietta C Grutz
Berguvsgatan 24 A
215 59 MALMÖ

Falsterbo

3:1

Se 3:1, inom området

3:7

Pär Svantemark
Wedtorpsvägen 86
184 34 ÅKERSBERGA

Anna Svantemark
Erstagatan 20, 2 tr
116 36 STOCKHOLM

3:8

Per Anders Lowe och
Pia Lowe
Gräsandsvägen 1
239 33 SKANÖR

FASTIGHETSFÖRTECKNING

1997-09-26

Dnr FMA 973309

Beteckning på
registerkartan

Ägare, adress

Anm

UTOM OMRÅDET

FASTIGHETER

Falsterbo

3:17

Edgar Johansson
Havstrutsvägen 4
239 33 SKANÖR

3:18

Gert Bäck
Vallgatan 23 A
281 32 HÅSSLEHOLM

3:260

Arne Cederholm och
Birgitta Cederholm
Gräsandsvägen 1B
239 33 SKANÖR

4:1

Inga Maja Wiberg
Aspevägen 2
239 34 SKANÖR

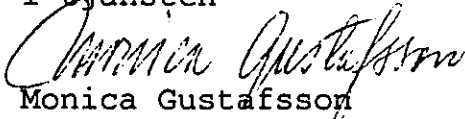
4:5

Christer Granegård
Jungmansgatan 436
621 52 VISBY

5:1

Se Skanör 2:1, inom området

I tjänsten


 Monica Gustafsson
 Ingenjör
Fastighetsförteckningen bestyrkes
Malmö 1997-10-06

 Annica Montelius
 Lantmätare